



Уральский федеральный университет

имени первого Президента
России Б.Н.Ельцина

**Институт Строительства
и Архитектуры**

кафедра Городского строительства

ИНФОРМАЦИОННЫЕ КАРТЫ

для выполнения курсовой работы
"ГЕНЕРАЛЬНЫЙ ПЛАН ГОРОДА"

Екатеринбург 2018

СХЕМА ПЛАНИРОВОЧНЫХ ОГРАНИЧЕНИЙ ГРАФИК МАСШТАБА ЗАЛОЖЕНИЙ

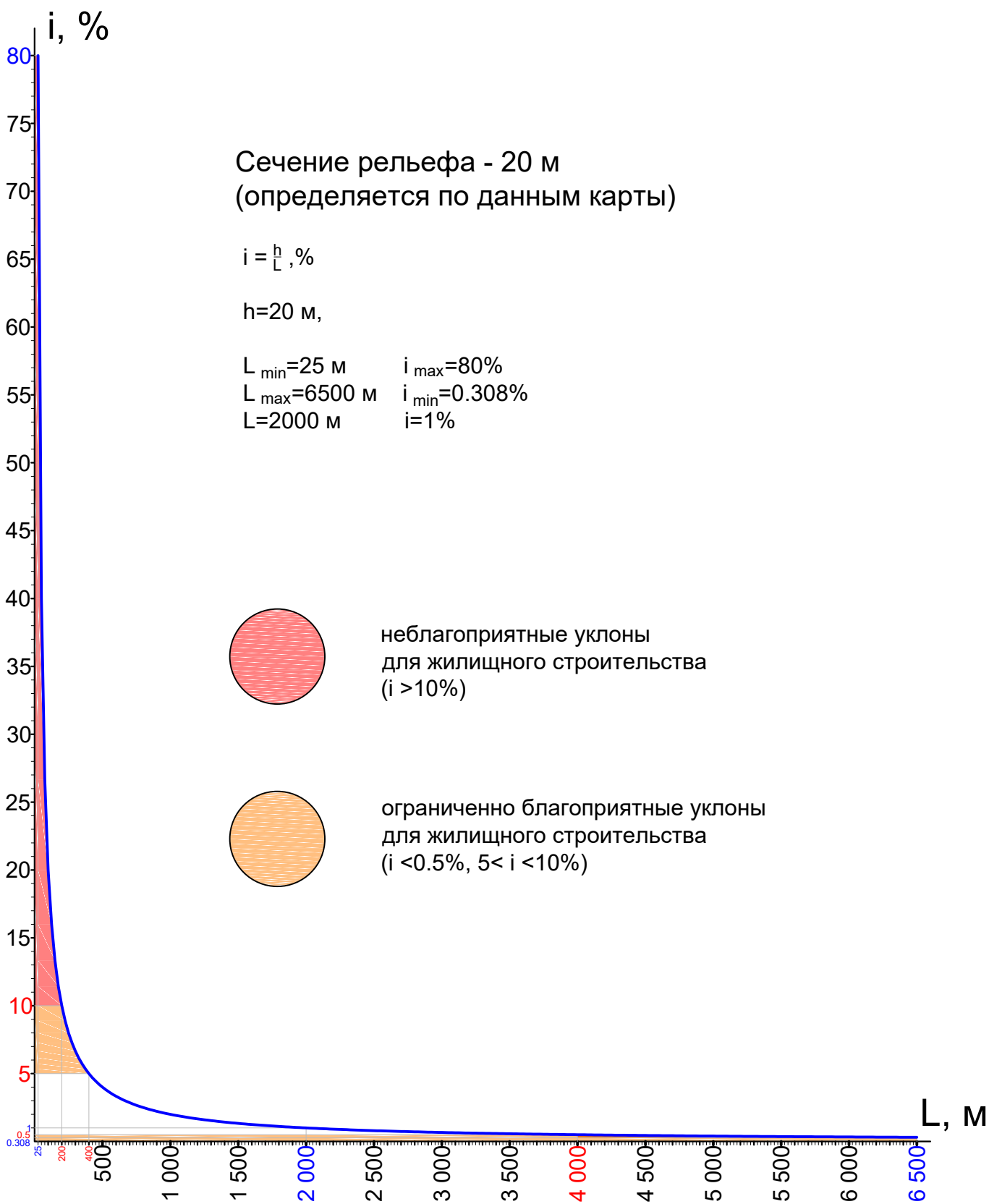
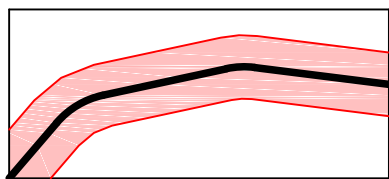



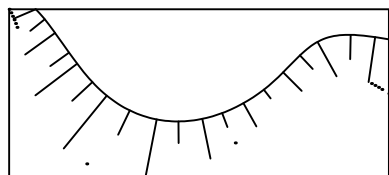
СХЕМА ПЛАНИРОВОЧНЫХ ОГРАНИЧЕНИЙ УСЛОВНЫЕ ОБОЗНАЧЕНИЯ ПРОЕКТНЫХ РЕШЕНИЙ



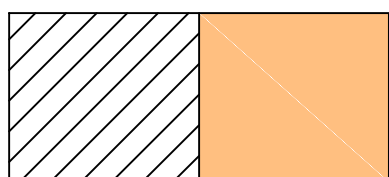
Полоса отвода
ж/д, - автодороги



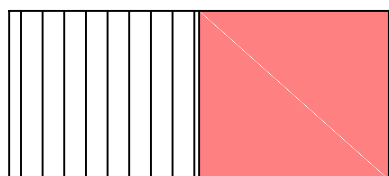
Существующие
населенные
пункты



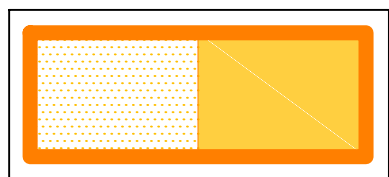
Ограничения по рельефу
(непригодные территории)



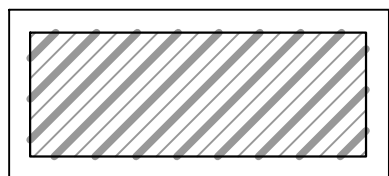
Территории, ограниченно
пригодные под застройку
(инженерное освоение)



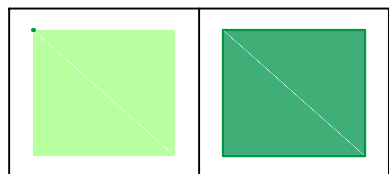
Территории, непригодные
под застройку



Место расположения
селитебной территории
города




Основные
промышленные
районы




Зелёные насаждения:
существующие / вновь создаваемые


**СХЕМА ФУНКЦИОНАЛЬНОГО ЗОНИРОВАНИЯ
ГЕНЕРАЛЬНЫЙ ПЛАН ГОРОДА**
УСЛОВНЫЕ ОБОЗНАЧЕНИЯ ПРОЕКТНЫХ РЕШЕНИЙ
ЖИЛАЯ ЗОНА. ЗЕЛЁНЫЕ НАСАЖДЕНИЯ




Селитебная
территория



Центр
города



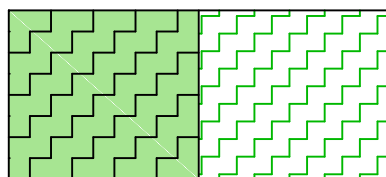
Парк
города



Центр
жилого
района *




Парк
жилого
района



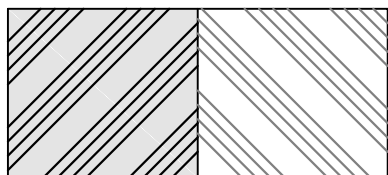
Санитарно-
защитная зона

Примечание. Условное обозначение общественного центра жилого района аналогично условному обозначению общественного центра промышленных территорий (общезаводские центры).

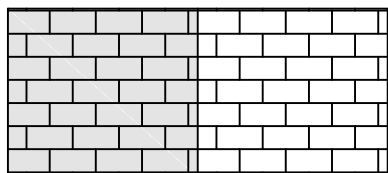
**СХЕМА ФУНКЦИОНАЛЬНОГО ЗОНИРОВАНИЯ
ГЕНЕРАЛЬНЫЙ ПЛАН ГОРОДА**
УСЛОВНЫЕ ОБОЗНАЧЕНИЯ ПРОЕКТНЫХ РЕШЕНИЙ
ПРОМЫШЛЕННОСТЬ



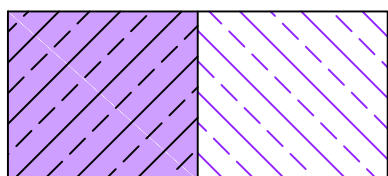
Основные
промышленные
районы



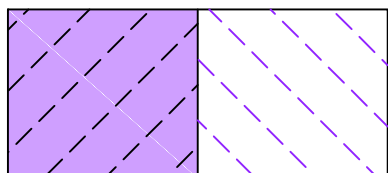
Местная
промышленность



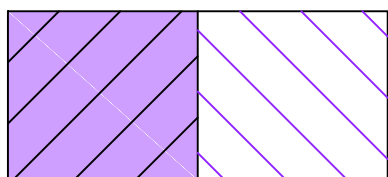
Стройиндустрия



Коммунально-
складская зона

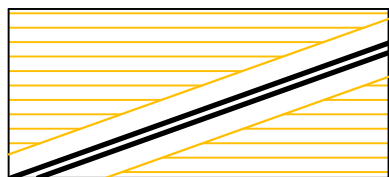


Коммунальная
зона

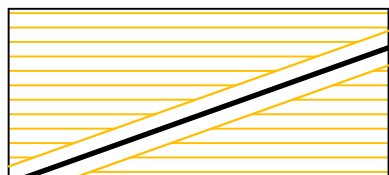


Складская
зона

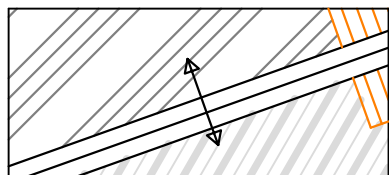
СХЕМА ФУНКЦИОНАЛЬНОГО ЗОНИРОВАНИЯ ГЕНЕРАЛЬНЫЙ ПЛАН ГОРОДА УСЛОВНЫЕ ОБОЗНАЧЕНИЯ ПРОЕКТНЫХ РЕШЕНИЙ ГОРОДСКОЙ ТРАНСПОРТ



Магистральные улицы
общегородского значения
(непрерывного и регулируемого движения)



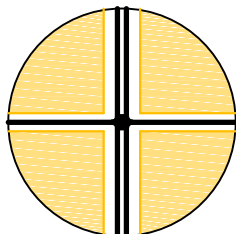
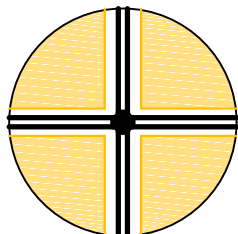
Магистральные улицы районного значения
(транспортно-пешеходные,
пешеходно-транспортные)



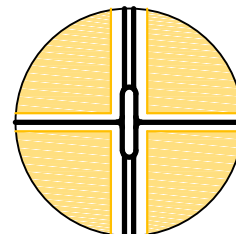
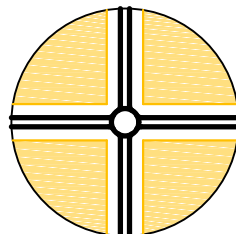
Улицы и дороги местного значения
(улицы в жилой застройке, улицы и дороги
в научно-производственных, промышленных
и коммунально- складских зонах (районах))

Схемы пересечений и примыканий в одном уровне

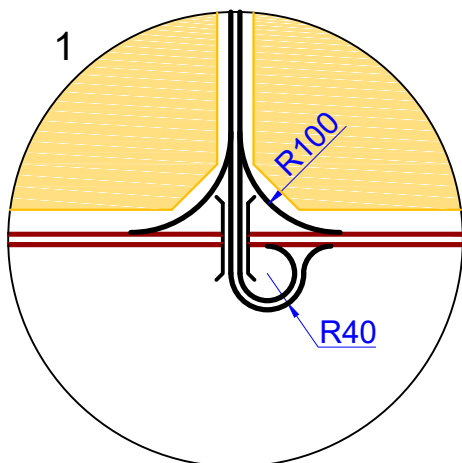
Стандартный перекрёсток



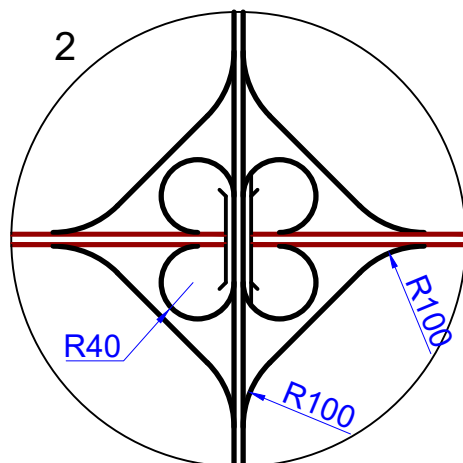
Саморегулирующийся перекрёсток



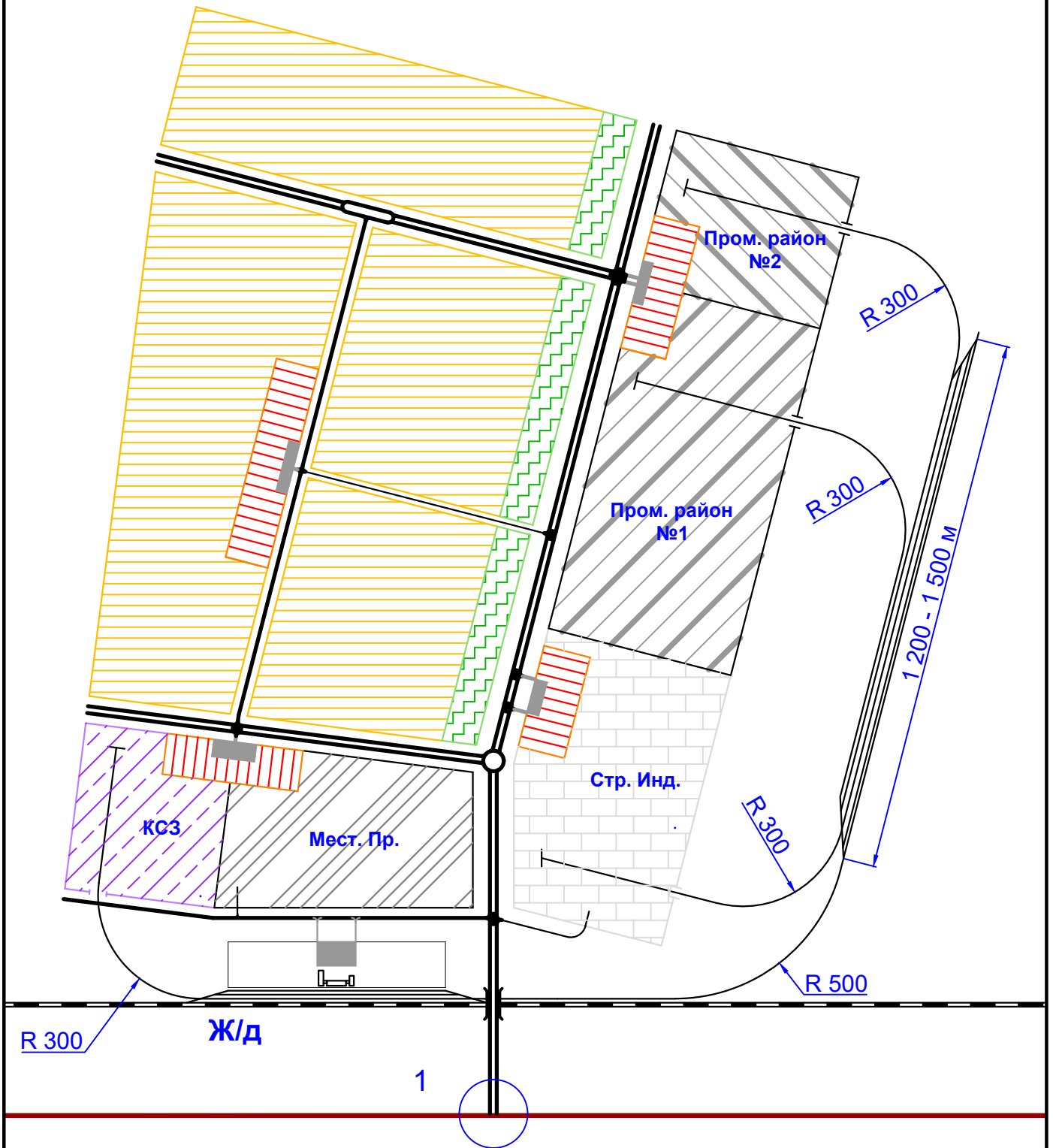
Двухуровневая развязка
типа "труба"



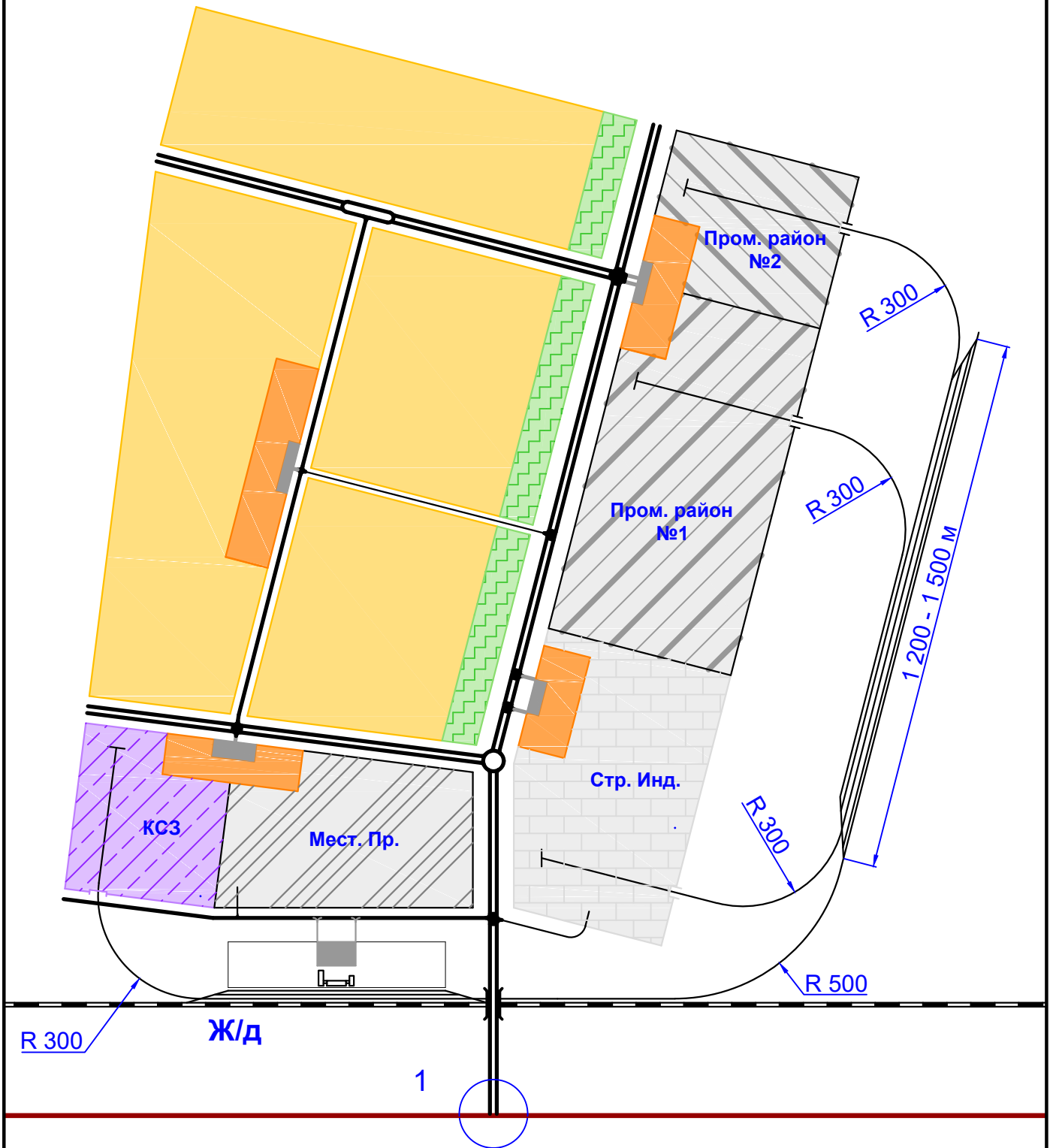
Двухуровневая развязка
типа "клеверный лист"



ГЕНЕРАЛЬНЫЙ ПЛАН ГОРОДА ПРИМЕР ПРОЕКТНЫХ РЕШЕНИЙ



ГЕНЕРАЛЬНЫЙ ПЛАН ГОРОДА ПРИМЕР ПРОЕКТНЫХ РЕШЕНИЙ



ГЕНЕРАЛЬНЫЙ ПЛАН ГОРОДА ПРИМЕР ПРОЕКТНЫХ РЕШЕНИЙ

